

:

ANEXOS

ANEXO 1 UNIDAD DE COOPERACION INTERNACIONAL

AREA TEMÁTICA	FUENTES FINANCIADORAS							
	BANCO MUNDIAL		HOLANDA	DINAMARCA	USAID	UNICEF		
	PDCR - II	PRODEMU	PAP	PROGRAMA SECTORIAL	DDPC	PROANDES		
Fortalecimiento Municipal	<input type="checkbox"/>	<input type="checkbox"/>	<input type="checkbox"/>	<input type="checkbox"/>	<input type="checkbox"/>	<input type="checkbox"/>	<input type="checkbox"/>	<input type="checkbox"/>
Fortalecimiento Comunitario	-	-	-	-	<input type="checkbox"/>	<input type="checkbox"/>	<input type="checkbox"/>	<input type="checkbox"/>
Planificación Participativa	<input type="checkbox"/>	-	<input type="checkbox"/>	<input type="checkbox"/>	<input type="checkbox"/>	-	-	-
Desarrollo Eco. y/o Social	-	-	-	-	-	-	-	<input type="checkbox"/>

ANEXO 2 RED CAMINERA DEL DEPARTAMENTO DE LA PAZ

INSTITUTO NACIONAL DE ESTADÍSTICA

LA PAZ: LONGITUD DE CAMINOS POR AÑO SEGUN RED Y SUPERFICIE DE RODADURA,
1990 - 2000
(Kilómetro)

DESCRIPCION	1990	1991	1992	1993	1994	1995	1996	1997	1998	1999	2000(p)
RED FUNDAMENTAL											
PAVIMENTO	179	179	179	179	179	184	302	300	444	552	552
RIPIO	404	404	448	448	448	454	351	365	304	196	196
TIERRA	113	113	69	69	69	69	96	89	882	909	909
TOTAL	696	696	696	696	696	707	749	754	1630	1657	1657
RED COMPLEMENTARIA											
PAVIMENTO	78	78	78	78	78	234	176	173	0	0	0
RIPIO	401	401	451	451	451	488	664	660	0	0	0
TIERRA	347	347	430	431	431	211	237	241	0	0	0
TOTAL	826	826	959	960	960	933	1077	1074	0	0	0
RED VECINAL											
PAVIMENTO	41	41	41	41	41	41	89	105	0	0	0
RIPIO	1903	2009	2009	2023	2036	2041	2411	2394	0	0	0
TIERRA	2588	2632	2943	4048	4045	4072	4713	4769	0	0	0
TOTAL	4612	4682	4993	6112	6122	6154	7213	7268	0	0	0
TOTAL											
PAVIMENTO	298	298	298	298	298	459	567	578	444	552	552
RIPIO	2708	2814	2908	2922	2935	2983	3426	3419	304	196	196
TIERRA	3128	3092	3442	4548	4545	4352	5046	5099	882	909	909
TOTAL	6134	6204	6648	7768	7778	7794	9039	9096	1630	1657	1657

Fuente: INSTITUTO NACIONAL DE ESTADÍSTICA - SERVICIO NACIONAL DE CAMINOS

**ANEXO 3 PROYECTOS QUE APOYAN A LOS MUNICIPIOS DEL
DEPARTAMENTO DE LA PAZ**

Departamento	Provincia	Municipio	BM	HOLANDA	BM	DINAMARCA	UNICEF	DDPC
			PDCR II	PAP	PRODEMU	PROG.SECTO.	PROANDES	USAID
La Paz	Murillo	La Paz	0	0	0	0	0	0
La Paz	Murillo	Palca	1	0	0	0	0	0
La Paz	Murillo	Mecapaca	1	0	0	0	0	0
La Paz	Murillo	Achocalla	1	0	0	0	0	0
La Paz	Murillo	El Alto	0	0	0	0	0	0
La Paz	Omasuyos	Achacachi	0	0	0	0	0	0
La Paz	Omasuyos	Ancoraimes	1	0	0	0	0	0
La Paz	Pacajes	Coro Coro	1	1	0	0	0	0
La Paz	Pacajes	Caquiaviri	1	0	0	0	0	0
La Paz	Pacajes	Calacoto	1	0	0	0	0	0
La Paz	Pacajes	Comanche	1	0	0	0	0	0
La Paz	Pacajes	Charaña	0	0	0	0	0	0
La Paz	Pacajes	Waldo Ballivian	0	0	0	0	0	0
La Paz	Pacajes	Nazacara de Pacajes	0	0	0	0	0	0
La Paz	Pacajes	Santiago de Callapa	1	0	0	0	0	0
La Paz	Camacho	Puerto Acosta	1	0	0	0	0	0
La Paz	Camacho	Moco Moco	1	0	0	0	0	0
La Paz	Camacho	Carabuco	1	0	0	0	0	0
La Paz	Muñecas	Chuma	1	0	0	0	0	0
La Paz	Muñecas	Ayata	1	0	0	0	0	0

La Paz	Muñecas	Aucapata	1	0	0	0	0	0
La Paz	Larecaja	Sorata	1	0	0	0	0	0
La Paz	Larecaja	Guanay	1	0	0	0	0	0
La Paz	Larecaja	Tacacoma	1	0	0	0	0	0
La Paz	Larecaja	Quiabaya	0	0	0	0	0	0
La Paz	Larecaja	Combaya	0	0	0	0	0	0
La Paz	Larecaja	Tipuani	1	0	0	0	0	0
La Paz	Franz Tamayo	Apolo	1	0	0	0	0	0
La Paz	Franz Tamayo	Pelechuco	1	0	0	0	0	0
La Paz	Ingavi	Viacha	0	0	0	0	0	0
La Paz	Ingavi	Guaqui	1	1	0	0	0	0
La Paz	Ingavi	Tiahuanacu	1	1	0	0	0	0
La Paz	Ingavi	Desaguadero	1	0	0	0	0	0
La Paz	Loayza	Luribay	1	0	0	0	0	1
La Paz	Loayza	Sapahaqui	1	0	0	0	0	0
La Paz	Loayza	Yaco	1	0	0	0	0	0
La Paz	Loayza	Malla	0	0	0	0	0	0
La Paz	Loayza	Cairoma	1	0	0	0	0	0
La Paz	Inquisivi	Inquisivi	1	0	0	0	0	0
La Paz	Inquisivi	Quime	0	0	0	0	0	0
La Paz	Inquisivi	Cajuata	1	0	0	0	0	0
La Paz	Inquisivi	Colquiri	1	0	1	0	0	0
La Paz	Inquisivi	Ichoca	1	0	0	0	0	0
La Paz	Inquisivi	Licoma Pampa	0	0	0	0	0	0
La Paz	Sur Yungas	Chulumani	1	1	0	0	0	1
La Paz	Sur Yungas	Irupana	1	1	1	0	0	0

La Paz	Sur Yungas	Yanacachi	0	1	0	0	0	0
La Paz	Sur Yungas	Palos Blancos	1	0	0	0	0	0
La Paz	Sur Yungas	La Asunta	1	0	1	0	0	0
La Paz	Los Andes	Pucarani	1	0	0	0	0	1
La Paz	Los Andes	Laja	1	0	0	0	0	0
La Paz	Los Andes	Batallas	1	0	0	0	0	0
La Paz	Los Andes	Puerto Pérez	1	0	0	0	0	0
La Paz	Aroma	Sica Sica	1	0	0	0	0	0
La Paz	Aroma	Umala	1	0	0	0	0	0
La Paz	Aroma	Ayo Ayo	1	0	0	0	0	0
La Paz	Aroma	Calamarca	1	0	0	0	0	0
La Paz	Aroma	Palacamaya	1	1	0	0	0	1
La Paz	Aroma	Colquencha	1	1	0	0	0	0
La Paz	Aroma	Collana	0	0	0	0	0	0
La Paz	Nor Yungas	Coroico	1	1	0	0	0	1
La Paz	Nor Yungas	Coripata	1	0	0	0	0	0
La Paz	Abel Iturralde	Ixiamas	1	0	0	0	0	0
La Paz	Abel Iturralde	San Buena Ventura	1	1	0	0	0	0
La Paz	Bautista Saavedra	Gral. Juan José Pérez	1	0	0	0	0	0
La Paz	Bautista Saavedra	Curva	0	0	0	0	0	0
La Paz	Manco Kapac	Copacabana	1	1	0	0	0	0
La Paz	Manco Kapac	San Pedro de Tiquina	1	0	0	0	0	0
La Paz	Manco Kapac	Tito Yupanqui	0	0	0	0	0	0
La Paz	Gualberto Villaruel	San Pedro de Curahuara	1	0	0	0	0	0

La Paz	Gualberto Villarroel	Papel Pampa	1	0	0	0	0	0
La Paz	Gualberto Villarroel	Chacarilla	0	0	0	0	0	0
La Paz	Gral. J. Manuel Pando	Santiago de Machaca	1	0	0	0	0	0
La Paz	Gral. J. Manuel Pando	Catacora	0	0	0	0	0	0
La Paz	Caranavi	Caranavi	1	1	0	0	0	0

ANEXO 4 GRUPOS CONSULTIVOS PARA BOLIVIA

1986 - 2000

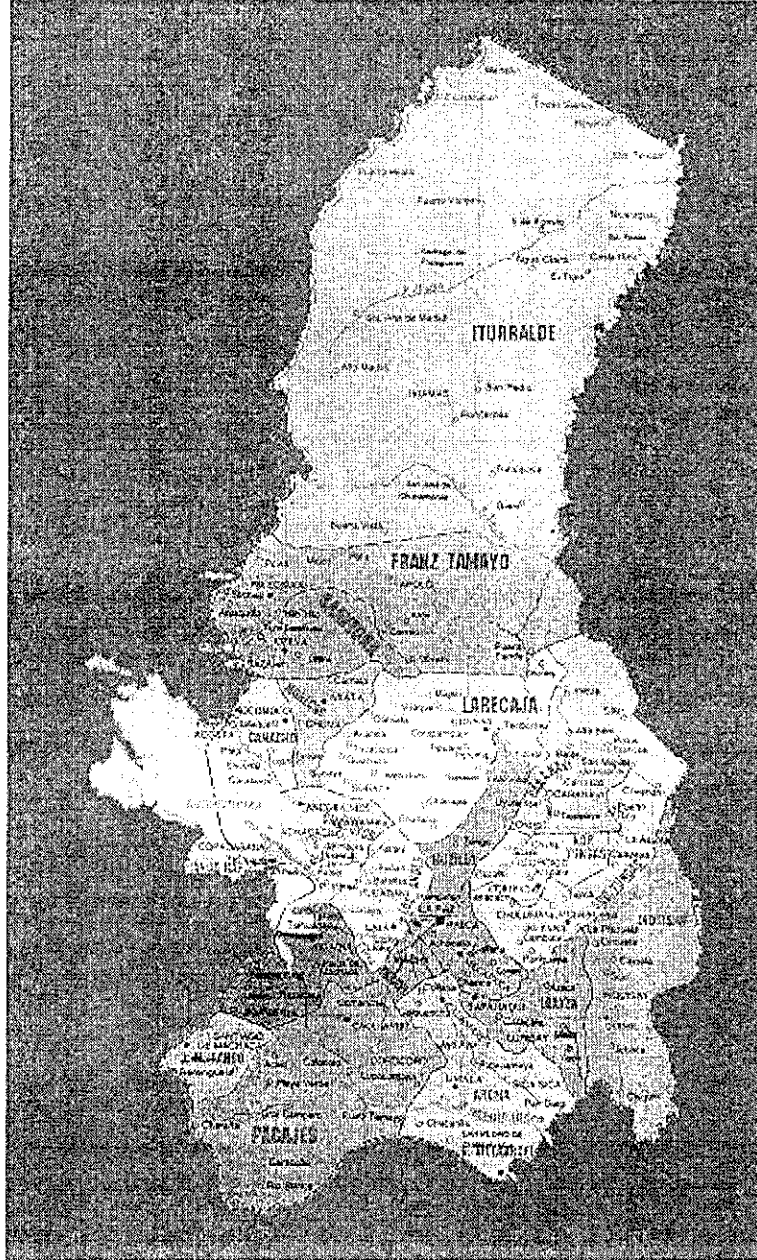
TEMATICAS DE LOS DOCE GRUPOS CONSULTIVOS		
FECHA/LUGAR	CONTENIDOS PRINCIPALES	PRESIDIDO POR
Diciembre, 1986 París	Nueva Política Económica (NPE) Propuesta Fondo Social de Emergencia (FSE)	Banco Mundial
Julio, 1988 París	NPE Satisfacción por esfuerzos de estabilidad Plan a largo plazo y propuesta de inversión a mediano plazo Sector Educación FSE en operación exitosa Fondo de Desarrollo Regional Propuesta del Programa de Fortalecimiento de la Gestión Económica (EMSO) bien recibida Servicio Civil	Banco Mundial
Octubre, 1989 París	NPE Satisfacción por la estabilidad macroeconómica, la democracia, el libre mercado y la reducción de la deuda Programa de Inversión 1989 – 1992 Reformas Estructurales para facilitar la inversión y el crecimiento Cambios en el rol del Estado FSE vehículo para buscar equidad y alivio de la pobreza Protección ambiental a través del fortalecimiento de las instituciones Economía de la coca, tratamiento en base a solucionar problemas estructurales	Banco Mundial
Noviembre, 1990 París	Política Económica Estrategia de reactivación económica (Ley de Inversiones, Códigos de Minería y de Hidrocarburos) Reformas: se reconoce el progreso en reformas y de acuerdos de reducción de la deuda <input type="checkbox"/> Reforma Educativa como central <input type="checkbox"/> Reformas Administrativas y de Pensiones en buen camino (Nueva Ley SAFCO) Equidad, alivio de la pobreza. Se reconoce avances. El FSE como vehículo de inversión social y el FDC en Desarrollo Rural Protección ambiental Economía de la coca y el narcotráfico	Banco Mundial
Noviembre, 1991 París	Política Económica. Avances significativos en la estabilidad macroeconómica La Estrategia Social <input type="checkbox"/> La pobreza como objetivo principal <input type="checkbox"/> Son prioritarios los proyectos de saneamiento básico, salud, educación primaria rural y especial (mujeres) <input type="checkbox"/> Reorganizar la estructura del gobierno y focalizar su política en los ministerios y los fondos como financiadores ejecutores <input type="checkbox"/> Refuerza la estabilidad económica a través de la estabilidad social Reformas económicas. Se vieron avances en la aprobación de las leyes de Inversiones, Código Minero y de Hidrocarburos, Decretos sobre Privatización, Ley de Bancos El Desarrollo Alternativo como propuesta para la coca	Banco Mundial
Octubre, 1992 París	Nueva Política Económica Reformas: <input type="checkbox"/> Progreso de las Reformas Administrativas y de Pensiones <input type="checkbox"/> Se anuncia la reestructuración de COMIBOL y acuerdos de reducción de deuda <input type="checkbox"/> El Servicio Civil se lo remarca como fundamental	Banco Mundial

	<input type="checkbox"/> Cierre de la banca estatal <input type="checkbox"/> La aplicación experimental del Servicio Civil en algunos sectores	
Diciembre, 1993 Washington	Política Económica Enfoque de Desarrollo Sostenible Capitalización Desarrollo Humano, énfasis en educación y salud Participación Popular Necesidad de un Servicio Civil eficiente Reorganización del poder Ejecutivo (tres super Ministerios)	Banco Mundial
Noviembre, 1994 París	Política Económica. Desempeño Implementación de reformas: <input type="checkbox"/> Capitalización de 6 empresas públicas (YPFB, ENDE, ENTEL, LAB, ENFE, VINTO) <input type="checkbox"/> Reforma de Pensiones <input type="checkbox"/> Participación Popular y Descentralización. Clave como mecanismo distributivo <input type="checkbox"/> Reforma Educativa <input type="checkbox"/> Inversión Pública. Prioridad en infraestructura y servicios sociales básicos Desarrollo Alternativo Ley de Tierras / Tenencia Servicio Civil	Banco Mundial
Mayo, 1995 París	La Política Económica. Resultados exitosos Reafirman la importancia de las reformas de 2da generación. Especial énfasis en Reforma Educativa y apoyo particular a Participación Popular/Servicio Civil. Nueva Propuesta (idea inicial en 1988, primera propuesta en 1992)	Banco Mundial
Mayo, 1996 París	Política Económica Reformas: <input type="checkbox"/> Aplicación de Reformas mereció muchos elogios de la cooperación, en especial la Capitalización y la Participación Popular <input type="checkbox"/> Inicio de las Reformas en el Sistema de Justicia "Estrategia de Desarrollo Agropecuario Sostenible para aliviar la Pobreza", que luego cambió el nombre a Estrategia de Transformación Productiva (ETPA)	Banco Mundial
Abril, 1997 París	Política Económica Reformas: <input type="checkbox"/> Expresiones muy positivas por la implementación de la Participación Popular (Descentralización) y las Reformas de Justicia <input type="checkbox"/> La Reforma Educativa y la de Tenencia de la Tierra tienen una implementación más lenta Logros en capitalización y pensiones Programa de Inversiones con énfasis en sectores sociales y rurales Deuda externa. Necesidad de reducir y aplicar el ahorro fiscal para garantizar programas antipobreza. Se menciona el HIPC	Banco Mundial
Abril, 1998 París	Presentación y estructura en base a los pilares del Gobierno, excepto el tema macroeconómico que tuvo un tratamiento específico Las recomendaciones de la comunidad internacional siguieron dicha estructura Oportunidad: <input type="checkbox"/> Consolidar negociaciones de la deuda <input type="checkbox"/> Mejorar marco institucional: Transporte, microcrédito y medio ambiente <input type="checkbox"/> Supervisión sectorial independiente <input type="checkbox"/> Fortalecer el Sistema de Áreas Protegidas Equidad: <input type="checkbox"/> Participación Popular que tenga un alto nivel de conducción política y coordinación macro, meso y micro <input type="checkbox"/> Desarrollo Rural como instrumento de lucha contra la pobreza a	Banco Mundial

	<p>través de mejorar la producción – productividad</p> <ul style="list-style-type: none"> <input type="checkbox"/> Desarrollo Social, fomentar tendencias crecientes de inversión <input type="checkbox"/> Acelerar la implementación de programas y mejorar la gestión pública <input type="checkbox"/> Sistema de Cofinanciamiento (implementación gradual) <p>Institucionalidad:</p> <ul style="list-style-type: none"> <input type="checkbox"/> Crear instituciones jurídicas independientes e idóneas <input type="checkbox"/> Mejorar la coordinación de los tres Poderes del Estado <input type="checkbox"/> Consolidar el Programa de Servicio Civil <p>Dignidad:</p> <ul style="list-style-type: none"> <input type="checkbox"/> Fortalecimiento institucional para el Desarrollo Alternativo <input type="checkbox"/> Actualizar el marco jurídico de la fiscalización <input type="checkbox"/> Fortalecer el control del lavado de dinero 	
<p>Junio, 1999 Paris</p>	<p>Aspectos macroeconómicos. Desempeño de la economía boliviana</p> <p>Avances y perspectivas de los cuatro pilares: Oportunidad, Equidad, Institucionalidad y Dignidad</p> <p>Seguimiento a las recomendaciones del Grupo Consultivo 1998</p> <p>Medio Ambiente</p> <p>Participación Popular y Política de Cofinanciamiento</p>	<p>Bolivia</p>

ANEXO 5 MAPA DEL DEPARTAMENTO DE LA PAZ Y MAPAS DE POBREZA

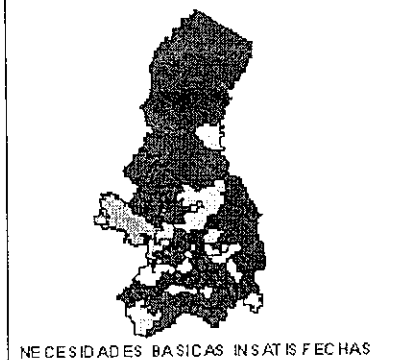
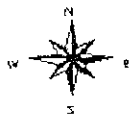
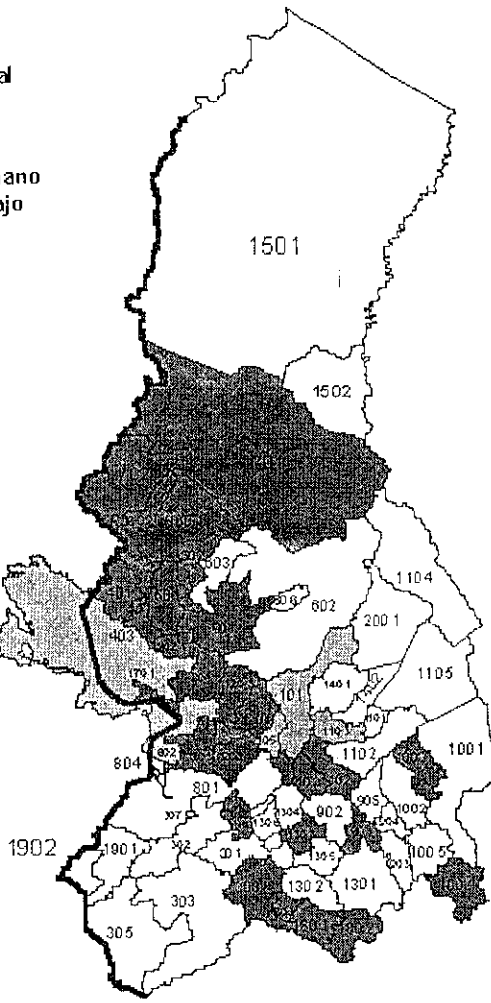
Mapa de La Paz



REFERENCIAS

-  Limite Internacional
-  Limite Departamental
-  Limite Provincial
-  Limite Municipal
-  Lago Titicaca
- Indice de Desarrollo Humano**
-  0.000 - 0.399 Muy Bajo
-  0.400 - 0.499 Bajo
-  0.500 - 0.700 Medio

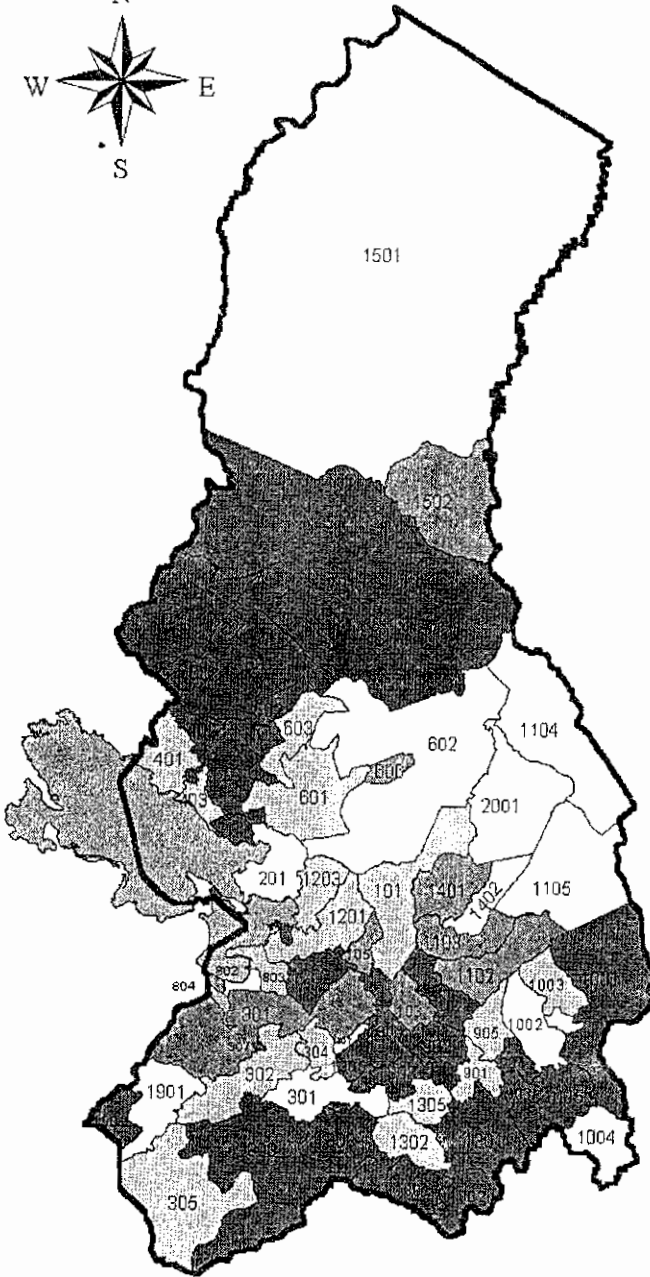

- 101 LA PAZ
- 102 PALCA
- 103 MECAPACA
- 104 ACHO CALLA
- 105 EL ALTO
- 201 ACHACACHI
- 202 ANCO RAIMES
- 301 CORO CORO
- 302 CAQUIAVIRI
- 303 CALACOTO
- 304 COMANCHE
- 305 CHARAÑA
- 306 WALDO BALLIVIAN
- 307 N. DE PACAJES
- 308 S. DE CALLAPA
- 401 PUERTO ACOSTA
- 402 MOCO MOCO
- 403 Pto. CARABUCO
- 501 CHUMA
- 502 AYATA
- 503 AUCAPATA
- 601 SORATA
- 602 GUANAY
- 603 TACOMA
- 604 QUIABAYA
- 605 COMBAYA
- 606 TIPUANI



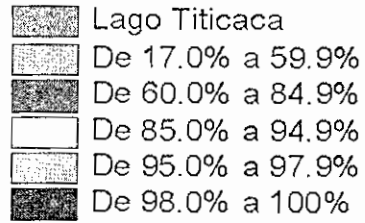
- 701 APOLO
- 702 PELECHUCO
- 801 VIACHA
- 802 GUAQUI
- 803 TIAHUANACU
- 804 DESAGUADERO
- 901 LURIBAY
- 902 SAPAHAQUI
- 903 YACO
- 904 MALLA
- 905 CAIROMA
- 1001 INQUI SIVI
- 1002 QUIME
- 1003 CAJUATA
- 1004 COLQUIRI
- 1005 ICHOCA
- 1006 LICOMA
- 1101 CHULUMANI
- 1102 IRUPANA
- 1103 YANACACHI
- 1104 PALOS BLANCOS
- 1105 LA ASUNTA
- 1201 PUCARANI
- 1202 LAJA
- 1203 BATALLAS
- 1204 Pto. PEREZ
- 1301 SICA SICA
- 1302 UMALA
- 1303 AYO AYO
- 1304 CALAMARCA
- 1305 PATACAMAYA
- 1306 COLQUENCHA
- 1307 COLLANA
- 1401 COROI CO
- 1402 CO RPATA
- 1501 IXIAMAS
- 1502 SAN BUENAVENTURA
- 1601 CHARAZANI
- 1602 CURVA
- 1701 COPACABANA
- 1702 TIQUINA
- 1703 TITO YUPANQUI
- 1801 S. P. DE CURAHUARA
- 1802 PAPEL PAMPA
- 1803 CHACARILLA
- 1901 S. DE MACHACA
- 1902 CATACORA
- 2001 CARANAVI

DEPARTAMENTO DE LA PAZ

AÑO 2001



PORCENTAJE DE POBREZA



MUNICIPIOS	
101 LAPAZ	905 CAIROMA
102 PALCA	1001 INQUISIVI
103 MECAPACA	1002 QUIME
104 ACHOCALLA	1003 CAJUATA
105 EL ALTO	1004 COLQUIRI
201 ACHACACHI	1005 ICHOCA
202 ANCORAIMES	1006 LICOMA
301 CORO CORD	1101 CHULUMANI
302 CAQUIAVIRI	1102 IRUPANA
303 CALACOTO	1103 YANACACHI
304 COMANCHE	1104 PALOS BLANCOS
305 CHARAÑA	1105 LA ASUNTA
306 WALDO BALLIVIAN	1201 PUCARANI
307 N. DE PACAJES	1202 LAJA
308 S. DE CALLAPA	1203 BATALLAS
401 PUERTO ACOSTA	1204 Pto. PEREZ
402 MDCCO MDCC	1301 SICA SICA
403 Pto. CARABUCO	1302 UMALA
501 CHUMA	1303 AYO AYO
502 AYATA	1304 CALAMARCA
503 AUCAPATA	1305 PATACAMAYA
601 SORATA	1306 COLOQUENCHA
602 GUANAY	1307 COLLANA
603 TACDMA	1401 COROICO
604 QUIABAYA	1402 CORIPATA
605 COMBAYA	1501 IXIAMAS
606 TIPUANI	1502 SAN BUENAVENTURA
701 APOLD	1601 CHARAZANI
702 PELECHUCD	1602 CURVA
801 VIACHA	1701 COPACABANA
802 GUAQUI	1702 TIQUINA
803 TIAHUANAÇU	1703 TITO YUPANQUI
804 DESAGUADERO	1801 S. P. DE CURAHUARA
901 LURIBAY	1802 PAPEL PAMPA
902 SAPAHAQUI	1803 CHACARILLA
903 YACO	1901 S. DE MACHACA
904 MALLA	1902 CATACORA
	2001 CARANAVI



FUENTE: INE-UDAPE 2002

ANEXO 6 FUENTES DE FINANCIAMIENTO

DEPARTAMENTO	FUENTES FINANCIADORAS									
	BANCO MUNDIAL		HOLANDA	DINAMARCA	USAID	UNICEF				
	PDCR-II	PRODEMU	PAP	PROGRAMA SECTORIAL	DDPC	PROANDES				
LA PAZ	57	3	12	-	5	0				
ORURO	11	-	2	-	5	0				
POTOSÍ	24	2	6	6	3	13				
COCHABAMBA	34	6	6	-	5	11				
BENI	13	-	4	-	-	-				
SANTA CRUZ	25	8	8	-	-	-				
PANDO	3	-	-	-	1	0				
CHUQUISACA	25	7	2	6	-	-				
TARIJA	7	2	2	-	-	-				
TOTAL	199	28	42	12	19	24				

ANEXO 7 PRODUCCIÓN AGRÍCOLA DEL DEPARTAMENTO DE LA PAZ

LA PAZ: PRODUCCIÓN AGRÍCOLA POR AÑO SEGUN CULTIVO Y GRUPOS, 1990-1991 - 1999-2000
(Tonelada)

DESCRIPCIÓN	1990-1991	1991-1992	1992-1993	1993-1994	1994-1995	1995-1996	1996-1997	1997-1998	1998-1999(p)	1999-2000(p)
CEREALES										
- Arroz en chala	12862	13712	16182	15855	15560	16335	18520	19126	20514	20136
- Cebada en grano	17976	15816	17026	18051	15183	15000	16861	15155	16236	18400
- Maíz en grano	26750	24579	24013	25132	17967	16939	15383	14179	16373	18426
- Quinua	7940	8362	8016	8116	7934	8341	9863	8232	9000	9850
- Trigo	2575	2514	2446	2531	2500	2700	3209	2778	3195	3227
ESTIMULANTES										
- Café	13376	14379	12511	18600	19547	21215	21750	21700	25921	26782
FRUTALES										
- Banano	6843	7667	8038	9315	9266	10147	11660	11513	12285	13205
- Plátano	112588	112232	112066	118625	118102	115427	119126	113494	117360	120451
- Vid	2113	2165	2062	2100	1815	1775	1775	1776	1857	2145
HORTALIZAS										
- Aaveja	3924	3854	4023	4509	4480	4344	4546	3895	4612	5120
- Haba	5470	5855	8113	8707	8000	8960	9165	7974	8820	9526
- Tomate	3109	3432	3644	3750	3500	3025	3641	3149	3353	3356
INDUSTRIALES										
- Caña de Azúcar	18000	16736	16319	15431	12040	15165	15610	14232	17300	17364
- Maní	356	352	351	337	309	390	406	378	402	408
TUBÉRCULOS										
- Papa	170256	151255	158836	156309	150239	147840	153422	132600	159735	162917
- Yuca	33486	33731	33489	29520	28125	30602	32980	34086	35059	37457
FORRAJES										
- Alfa-alfa	27174	27430	29182	31639	31750	33188	35562	32256	34372	37258

Fuente: INSTITUTO NACIONAL DE ESTADÍSTICA (p): Preliminar

ANEXO 8 AGENCIAS DE COOPERACIÓN BILATERALES Y MULTILATERALES

AGENCIAS (SIGLAS)	PAIS	AGENCIAS BILATERALES
ACDI	Canadá	Agencia Canadiense para el Desarrollo Internacional
AGCD	Bélgica	Administración General de Cooperación al Desarrollo
ASDI	Suecia	Agencia Sueca para el Desarrollo Internacional
CIID	Canadá	Centro Nacional de Investigaciones para el Desarrollo (Canadá)
COSUDE	Suiza	Agencia Suiza para el Desarrollo y Cooperación
ICO	España	Instituto de Crédito Oficial de España
DANIDA	Dinamarca	Denmark's Development Assistance
GTZ	Alemania	Gesellschaft für Technische Zusammenarbeit
KKW	Alemania	Instituto Alemán de Crédito para la Reconstrucción
OECF	Japón	Overseas Economic Cooperation Fund
USAID	EE.UU	United States Agency for International Development
		AGENCIAS MULTILATERALES
BID		Banco Internacional de Desarrollo
BIRF		Banco Internacional de Reconstrucción de Fomento
BM		Banco Mundial
CAF		Corporación Andina de Fomento
UE		Unión Europea
FAO		Organización de las NNUU para la agricultura y la Alimentación
FIDA		Fondo Internacional de Desarrollo Agrícola
FNUDC		Fondo de las NNUU para el Desarrollo y la Capitalización
FONPLATA		Fondo Financiero de la Cuenca de la Plata
GEF		Fondo Global de Medio Ambiente
HABITAT		Centro NNUU para los Asentamiento Humano
IAEA		Organización Internacional de Energía Atómica (OIEA)
IDA		Agencia Internacional de Fomento
IDF		Fondo Institucional de Desarrollo
IICA		Instituto Internacional de Cooperación Agrícola
NDF		Fondo Nórdico para el Desarrollo
OEA		Organización de Estados Americanos
OIM		Organización Internacional para las Migraciones
OIT		Organización Internacional del Trabajo
ONUDI		Organización de las NNUU para el Desarrollo Industrial
OPEP		Organización de los Países Exportadores de Petróleo
OPS/OMS		Organización Panamericana de la Salud Organización Mundial de la salud
PMA		Programa Mundial de Alimentos
UNDCP		Programa de las NNUU para la Fiscalización Internacional de Drogas
UNESCO		Organización de las NNUU para la Educación, la Ciencia y la Cultura
UNFPA		Fondo de las NNUU para las Actividades en materia de Población
UNICEF		Organización de las NNUU para la infancia

ANEXO 11 DEPARTAMENTO LA PAZ: CLASIFICACIÓN DE LA POBLACION

POR TIPOS DE MUNICIPIO

GOBIERNO MUNICIPAL	Población Censo 1992	Población en el 2000	Crecimiento (En %)	Tipos de Municipio
1. La Paz	715900	1004437	40.30	D
2. Palca	12360	17342	40.31	B
3. Mecapaca	9566	13421	40.30	B
4. Achocalla	13105	18387	40.31	B
5. El Alto	405492	568922	40.30	D
6. Achacachi	60050	60019	-0.05	D
7. Ancoraimes	13653	13646	-0.05	B
8. Coro Coro	10490	9486	-9.57	B
9. Caquiaviri	10207	9230	-9.57	B
10. Calacoto	7330	6628	-9.58	B
11. Comanche	4196	3794	-9.58	A
12. Charaña	2473	2236	-9.58	A
13. Waldo Ballivian	1336	1208	-9.58	A
14. Nazacara de Pacajes	135	122	-9.63	A
15. Santiago de Callapa	7184	6496	-9.58	B
16. Puerto Acosta	26965	24820	-7.95	C
17. Mocomoco	13694	12441	-9.15	B
18. Pto. Carabuco Chaguaya	12828	11972	-6.67	B
19. Chuma	8605	8287	-3.70	B
20. Ayata	5140	4950	-3.70	B
21. Aucapata	4075	3924	-3.71	A
22. Sorata	16073	20987	30.57	C
23. Guanay	27319	35672	30.58	C
24. Tacacoma	6881	8985	30.58	B
25. Quiabaya	2212	2888	30.56	A
26. Combaya	2569	3354	30.56	A
27. Tipuani	13708	17899	30.57	B
28. Apolo	12877	14203	10.30	B
29. Pelechuco	4742	5230	10.29	A
30. Viacha	54761	55177	0.76	D
31. Guaqui	5810	5854	0.76	B
32. Tiahuanacu	13151	13251	0.76	B
33. Desaguadero	4337	4370	0.76	A
34. Luribay	9144	8820	-3.54	B
35. Sapahaqui	8318	8024	-3.53	B
36. Yaco	6420	6193	-3.54	B
37. Malla	2274	2194	-3.52	A
38. Cairoma	9653	9311	-3.54	B
39. Inquisivi	15577	13975	-10.28	C
40. Quime	7395	6801	-8.03	B
41. Cajuata	8681	7984	-8.03	B
42. Colquiri	17052	15683	-8.03	C
43. Ichoca	6685	6148	-8.03	B
44. Licoma Pampa	2337	2149	-8.04	A
45. Chulumani	11101	12646	13.92	B
46. Irupana	11929	13589	13.92	B
47. Yanacachi	4059	4624	13.92	A
48. Palos Blancos	12643	14403	13.92	B
49. La Asunta	12198	13896	13.92	B
50. Pucarani	22799	24249	6.36	C

51. Laja	14653	15585	6.36	B
52. Batallas	17147	18238	6.36	C
53. Pto. Pérez	7586	8069	6.37	B
54. Sica Sica (V. Aroma)	19582	20760	6.02	C
55. Umala	6605	7002	6.01	B
56. Ayo Ayo	6407	6793	6.02	B
57. Calamarca	9716	10301	6.02	B
58. Patacamaya	15546	16482	6.02	C
59. Colquencha	5850	6202	6.02	B
60. Collana	2024	2146	6.03	A
61. Coroico	10157	12393	22.01	B
62. Coripata	10276	12538	22.01	B
63. Ixiamas	3618	4911	35.74	A
64. San Buenaventura	4608	6255	35.74	A
65. Gral. Pérez (Charazani)	8406	8890	5.76	B
66. Curva	1589	1681	5.79	A
67. Copacabana	13573	13457	-0.85	B
68. San Pedro de Tiquina	5490	5443	-0.86	B
69. Tito Yupanqui	1491	1478	-0.87	A
70. S. Pedro de Curahuara	5447	4933	-9.44	B
71. Papel Pampa	5039	4564	-9.43	B
72. Chacarilla	1199	1086	-9.42	A
73. Santiago de Machaca	3735	3377	-9.59	A
74. Catacora	842	761	-9.62	A
75. Caranavi	43093	52703	22.30	C
T O T A L	1900786	2406377	26.60	
TIPOS DE MUNICIPIOS	Número de Municipios	En Porcentajes	Población Censo 1992	Población en 2000
TIPO A	20	27%	50050	51533
TIPO B	41	55%	389961	410270
TIPO C	10	13%	221153	243569
TIPO D	4	5%	1236203	1688555
T O T A L	75	100%	1900786	2406377

FUENTE: Ministerio de Desarrollo Sostenible y Planificación

ELABORACIÓN: Viceministerio de Planificación Estratégica y Participación Popular.

DEPARTAMENTO LA PAZ: COPARTICIPACION TRIBUTARIA MUNICIPAL

(En Bolivianos y Millones de Bolivianos Corrientes)

GOBIERNO MUNICIPAL	1993	1994	1995	1996	1997	1998	1999	2000
1. La Paz	3,056,893	74,951,213	75,871,656	93,350,725	102,922,409	121,962,124	115,091,634	134,085,462
2. Palca	52,777	217,680	496,073	1,460,027	1,839,742	2,176,559	1,959,514	2,244,626
3. Mecapaca	40,847	346,193	785,379	1,193,564	1,419,805	1,664,171	1,515,425	1,735,978
4. Achocalla	55,958	705,871	1,543,803	1,707,117	1,941,311	2,307,847	2,077,930	2,380,254
5. El Alto	1,731,451	19,544,699	41,940,461	52,012,904	60,155,433	71,457,909	64,445,324	73,814,152
6. Achacachi	256,414	2,037,922	4,639,439	7,451,920	8,922,200	10,580,925	9,539,532	10,926,568
7. Ancoraimes	58,298	1,302,256	2,981,493	1,999,744	2,009,468	2,404,423	2,165,032	2,480,020
8. Coro Coro	44,792	537,891	1,021,154	1,323,279	1,556,225	1,847,011	1,662,291	1,904,196
9. Caquiaviri	43,584	269,656	1,000,148	1,319,640	1,512,308	1,797,132	1,617,306	1,852,669
10. Calacoto	31,299	322,220	737,694	935,933	1,086,359	1,280,126	1,160,030	1,328,919
11. Comanche	461	225,726	453,733	536,979	621,239	737,825	661,902	758,376
12. Charaña	412,597	341,162	254,565	315,960	365,621	434,181	388,060	444,725
13. Waldo Ballivián	-	59,844	136,951	170,119	196,940	233,806	207,424	237,847
14. Nazacara de Pacajes	-	191,844	119,976	17,124	19,800	23,414	20,370	22,701
15. Santiago de Callapa	-	236,162	750,619	932,759	1,063,782	1,264,394	1,136,823	1,302,337
16. Puerto Acosta	-	1,515,866	2,997,922	3,466,093	3,998,625	4,750,384	4,280,896	4,903,459
17. Moco Moco	-	899,330	1,947,877	1,840,003	2,025,298	2,411,645	2,171,544	2,487,479
18. Pto. Carabuco Ch.	-	74	555,097	1,551,108	1,907,337	2,259,035	2,033,901	2,329,826
19. Chuma	4	388,312	838,811	1,102,536	1,275,328	1,514,814	1,362,683	1,561,027
20. Ayata	-	231,718	530,414	658,069	761,284	904,181	811,945	930,231
21. Aucapata	-	183,577	420,259	521,454	603,282	716,497	642,667	736,344
22. Sorata	555	727,115	1,536,215	2,034,002	2,384,813	2,830,897	2,549,675	2,920,581
23. Guanay	1,106	1,236,331	2,824,482	3,503,081	4,051,647	4,812,776	4,337,158	4,967,912
24. Tacacoma	-	310,340	710,493	881,394	1,019,538	1,210,998	1,088,666	1,247,179
25. Quiabaya	-	99,423	227,572	282,481	326,898	386,181	346,575	397,208
26. Combaya	-	115,544	389,539	354,767	378,232	451,095	403,318	462,199
27. Tipuani	9	618,778	1,416,634	1,757,119	2,032,381	2,414,109	2,173,769	2,490,025
28. Apoto	196	565,517	1,293,758	1,644,656	1,909,448	2,267,667	2,041,688	2,338,745
29. Pelechuco	-	219,325	520,104	612,803	701,686	834,040	748,681	857,770
30. Viacha	23,481	2,480,857	5,662,915	7,023,155	8,122,795	9,648,849	8,698,881	9,963,710
31. Guaqui	64	262,479	560,717	744,014	860,681	1,022,257	918,439	1,052,207
32. Tiahuanacu	120	594,069	1,359,021	1,685,671	1,949,746	2,315,950	2,085,237	2,388,621
33. Desaguadero	33,579	282,396	447,358	555,067	642,153	762,673	684,313	784,049
34. Luribay	4	387,859	887,569	1,162,619	1,355,830	1,609,807	1,448,357	1,659,157
35. Sapañaque	-	400,456	916,120	1,074,781	1,232,216	1,464,233	1,317,062	1,508,779
36. Yaco	-	304,692	671,484	822,250	951,174	1,129,753	1,015,389	1,163,251
37. Malla	-	87,039	225,314	290,437	336,102	399,113	356,434	408,499
38. Cairoma	-	435,564	997,210	1,236,969	1,430,904	1,699,502	1,529,254	1,751,818
39. Inquisivi	-	666,271	1,570,447	1,947,069	2,252,995	2,676,172	2,410,126	2,760,744
40. Quime	1,025	335,306	763,655	947,325	1,095,821	1,301,578	1,170,360	1,340,748
41. Cajuata	-	416,365	910,793	1,112,288	1,286,608	1,528,212	1,374,763	1,574,869
42. Colquiri	-	769,820	1,762,520	2,186,070	2,528,484	3,003,424	2,705,262	3,098,806
43. Ichoca	-	301,507	690,218	856,250	990,485	1,176,453	1,057,510	1,211,492
44. Licoma Pampa	-	80,354	226,380	298,518	345,443	410,214	366,447	419,968
45. Chulumani	9,672	508,203	1,146,995	1,422,713	1,645,626	1,954,665	1,759,406	2,015,427
46. Irupana	252	539,563	1,232,633	1,528,926	1,768,467	2,100,609	1,891,017	2,166,168
47. Yanacachi	38	182,875	416,605	519,404	600,913	713,678	640,126	733,434
48. Palos Blancos	-	570,755	1,306,402	1,620,513	1,874,391	2,226,433	2,004,502	2,296,152
49. La Asunta	-	550,543	1,260,451	1,563,427	1,608,370	2,148,008	1,933,767	2,215,134
50. Pucarani	-	1,066,397	2,136,828	2,872,198	3,384,095	4,016,210	3,618,726	4,145,042
51. Laja	26	696,663	1,590,716	1,890,475	2,171,863	2,560,649	2,323,971	2,662,065
52. Batañas	-	903,003	2,029,409	2,237,177	2,540,278	3,020,168	2,720,381	3,116,100